

Legende - Bodenrichtwertkarte








Bodenrichtwert Der Bodenrichtwert ist ein durchschnittlicher Lagewert eines Grundstücks. Dieser wird nach BauGB §193 und §196 festgelegt.

Zonennummer Die Zonennummer beschreibt die Lage einer Zone in der der gleiche Bodenrichtwert gilt.





Bodenrichtwert
Nutzung mit Zonennummer

Nutzung

	GR	Grünflächen
	LF/W	Landwirtschaftl. Fläche / Wald
	G	Gewerbegebiet
		Flächen für Gemeinbedarf
	W	Wohngebiet
		Sonderbauflächen
	M	Mischgebiet

Gebäude

	Öffentliche Gebäude
	Sonstige Gebäude

Geschossigkeit

Die Geschossigkeit gibt die Anzahl der möglichen Vollgeschossen in dem entsprechenden Bereich an.