

Legende - Bodenrichtwertkarte







Bodenrichtwert Der Bodenrichtwert ist ein durchschnittlicher Lagewert eines Grundstücks. Dieser wird nach BauGB §193 und §196 festgelegt.

Zonennummer Die Zonennummer beschreibt die Lage einer Zone in der der gleiche Bodenrichtwert gilt.





Bodenrichtwert
Nutzung mit Zonennummer

Nutzung

-  GR Grünflächen
-  G Gewerbegebiet
-  Flächen für Gemeinbedarf
-  W Wohngebiet
-  Sonderbauflächen
-  M Mischgebiet

Gebäude

-  Öffentliche Gebäude
-  Sonstige Gebäude

Geschossigkeit

Die Geschossigkeit gibt die Anzahl der möglichen Vollgeschossen in dem entsprechenden Bereich an.